



Entre Pornic et Noirmoutier

PORT DES CHAMPS et PORT DE LA LOUIPPE

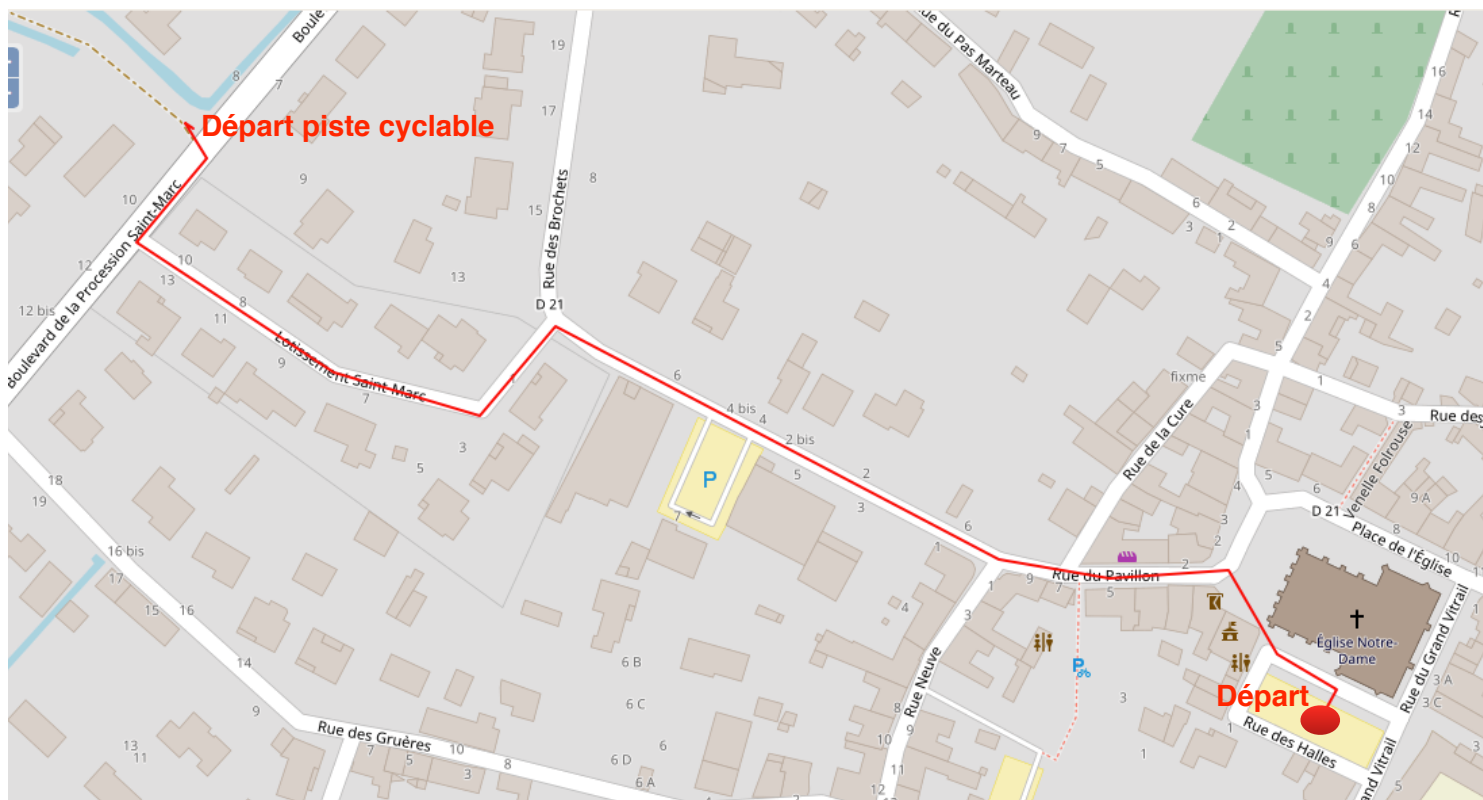
Bouin est une petite commune d'environ 2200 habitants. Elle est située en Vendée mais se trouve seulement 6 kms du Pont du Fresne qui la sépare de la Loire Atlantique. Bouin était autrefois une île. Submergée plusieurs reprises, les hommes ont façonné, au fil du temps, des digues et polders afin de se protéger, ce qui lui confère des paysages atypiques que je vous propose de découvrir !

Longueur du circuit : 13 kms

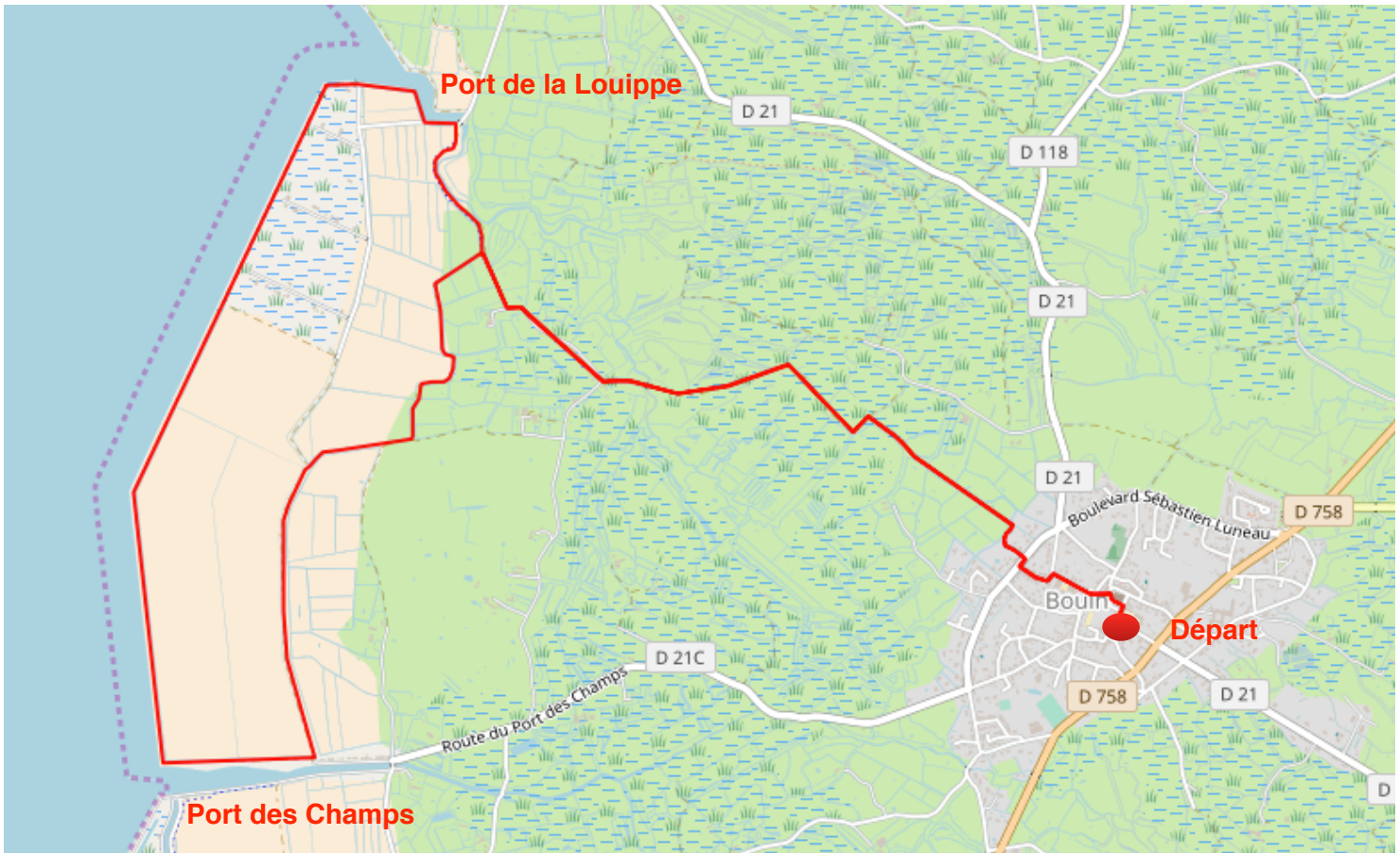
A PIED : 3 heures

A VELO : 1 H sans s'arrêter / 1H30 en mode ballade

DETAIL PLAN DE DEPART



CIRCUIT COMPLET



Bouin comporte 4 ports. Partons la découverte de 2 d'entre eux : le port des Champs et le port de la Louippe.

 POINT DE DEPART : parking de l'Eglise (Place des Anciens Combattants)

Se garer sur ce parking et prendre la direction de l'Eglise. La longer par la gauche et continuer tout droit sur la route des Brochets. Après l'Espace de l'Enclos, prendre sur la gauche dans le lotissement. Suivre la courbe de la route et arrivés au stop, prendre droite sur le boulevard. Presque tout de suite sur la gauche, emprunter le chemin qui part sur la gauche.

Vous arrivez sur l'une des nombreuses pistes cyclables de Bouin. Je vous invite suivre l'itinéraire que je vous propose. Je vous laisse apprécier le calme et la beauté des lieux...



🐟 Suivre la piste. A la prochaine intersection, prendre sur votre gauche.

Vous remarquerez de part et d'autre beaucoup de trous d'eau qu'on appelle des marais. Beaucoup d'oiseaux y ont élu domicile. Il y a également très souvent des chevaux et des vaches dans les champs.

🐟 Vous allez bientôt passer un tout petit pont avec ses rebords en pierre. Quand vous arriverez ensuite au hameau de maisons, prendre la petite route sur votre droite. A la prochaine intersection, prendre également sur votre droite pour reprendre la piste cyclable.

Vous devez déjà sentir l'air de la mer ! La piste cyclable que vous empruntez est agréable mais cela n'a pas toujours été le cas. Avant, ce n'était que des chemins difficilement praticables car les roues des tracteurs qui les empruntaient, laissaient de gros sillons !

🐟 Vous arrivez ensuite à nouveau à une intersection. Prendre sur la gauche direction « Port de Champs ». On y est presque !

Le port des Champs accueille des petits bateaux de pêche et quelques voiliers. Des ostréiculteurs travaillent toute l'année sur son quai. Comme par exemple, Baptiste Raimbaud. Vous pourrez y déguster huîtres et coquillages. L'été, un artiste peintre, ouvre sa galerie dans une ancienne cabane ostréicole.

Et au mois d'Août, une grande fête appelée « Les Insolites » a lieu sur ce port. En journée, c'est marché de producteurs, artisanat local, concours de vaches maraîchines et jeux, et le soir, repas typique, concert et feu de joie. Un rendez-vous authentique et convivial ne pas manquer !


∞ Continuer notre ballade en longeant l'étier du port des Champs par la droite. D'ici, vous avez une belle vue sur les éoliennes de Bouin. Continuer toujours vers la mer et là, vous arrivez sur l'une des digues qui protègent Bouin de l'Océan.

C'est une chance qu'elles aient été aménagées ainsi car on peut se balader en vélo ou à pied vraiment au plus près de la mer. Un vrai moment de communion avec la nature !



∞ La digue retourne ensuite dans les terres pour longer l'étier du Port de la Louippe cette fois-ci. Continuer toujours tout droit. La digue en béton devient une simple butte de terre.

Vous apercevrez sur votre gauche les premiers piquets en bois qui délimitent la sortie de l'étier. Le port de la Louippe est resté très authentique. et n'a jamais été aménagé. Il abrite uniquement des bateaux de plaisance.

 Du port de la Louippe, on aperçoit des pêcheries : ces petites cabanes sur pilotis avec leur grand filet devant pour attraper le poisson. Je vous invite présentement rejoindre la piste cyclable qui les longe. A la prochaine intersection, suivre direction Bouin. Nous arrivons sur le chemin du retour.

Le marais revêt vraiment plusieurs visages car même seulement en sens inverse, le chemin paraît différent. J'espère que le circuit vous a plu et que vous en apprécierez son authenticité et sa simplicité. Bien d'autres découvertes vous attendent encore Bouin. Il nous reste encore 3 ports à visiter ! Je vous invite à consulter le site entrepornicetnoirmoutier.fr pour les autres ballades !

